



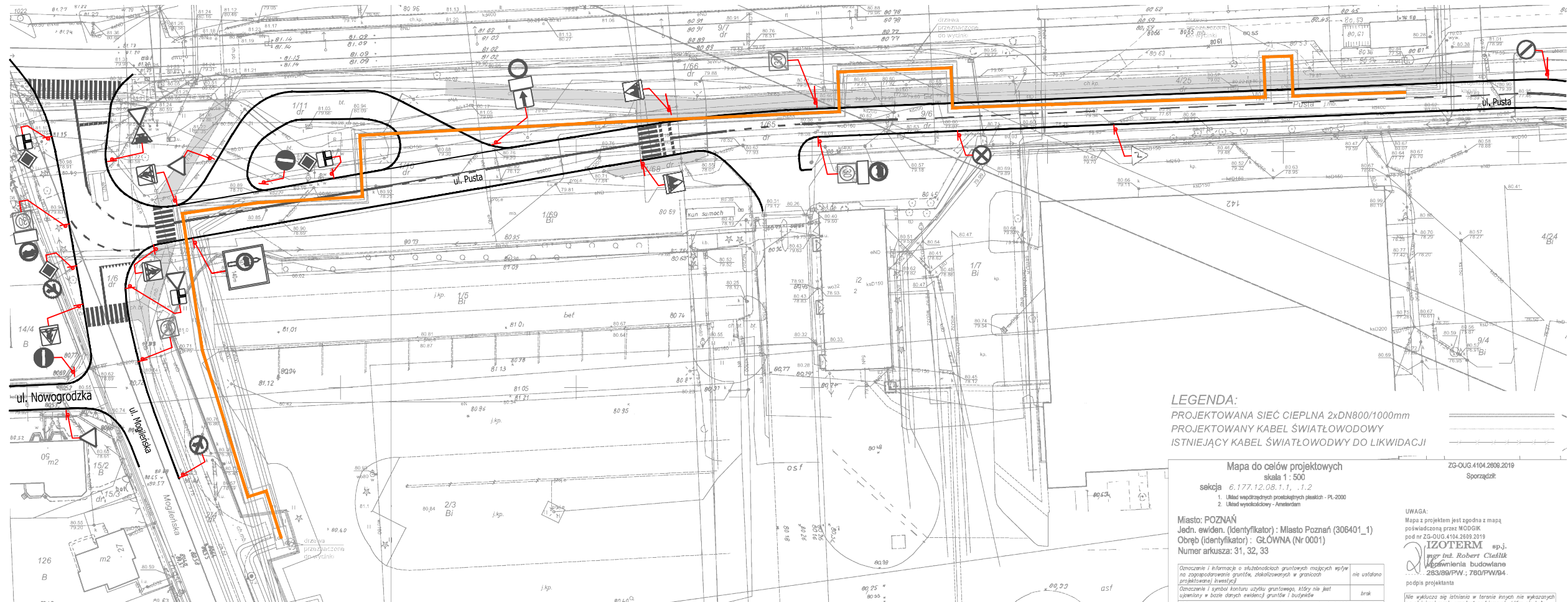


- Legenda :
-  - istn. znaki drogowe,
 -  - istn. oznakowanie poziome,
 -  - fragment istn. chodników,
 -  - proj. sieć cieplna (wykop otwarty)



LEGENDA:
PROJEKTOWANA SIEĆ CIEPLNA 2xDN800/1000mm
PROJEKTOWANY KABEL ŚWIATŁOWODOWY
ISTNIEJĄCY KABEL ŚWIATŁOWODOWY DO LIKWIDACJI

Mapa do celów projektowych
skala 1 : 500
sekcja 6.177.12.08.1.1, .1.2
1. Układ współrzędnych prostokątnych płaskich - PL-2000
2. Układ wysokościowy - Amsterdam
Miało: POZNAŃ
Jedn. ewiden. (identyfikator) : Miasto Poznań (306401_1)
Obręb (identyfikator) : GŁÓWNA (Nr 0001)
Numer arkusza: 31, 32, 33
Oznaczenie i informacja o istnieniu obiektów mających wpływ na zagospodarowanie terenu, określonych w granicach projektowanej inwestycji
Oznaczenie i symbol konturu użytku gruntowego, który nie jest ujemny w stosunku do planu inwestycji

UWAGA:
Mapa z projektem jest zgodna z mapą poświadczoną przez MGDIK pod nr ZG-DUG.4104.2809.2019
IZOTERM sp. z o.o.
mgr inż. Robert Cielieba
zawieszenie budowlane 283/89/PW; 780/PWB4
podpis projektanta
[Nie wyklucza się istnienia w terenie innych nie wykazanych]

Temat :	BUDOWA SIECI CIEPLNEJ POŁOŻONEJ W POZNANIU PRZY UL. WARSZAWSKIEJ, MOGILEŃSKIEJ I PUSTEJ	
Tytuł rysunku :	PRZEBIEG PROJEKTOWANEJ SIECI CIEPLNEJ	
Data opracowania : 07.2022	Skala : 1 : 1000	RYS. 1.1